

OPĆINA POLAČA

URBANISTIČKI PLAN UREĐENJA GOSPODARSKE ZONE JAGODNJA DONJA (I)

2. PROMETNA, ULIČNA I KOMUNALNA INFRASTRUKTURNA MREŽA

Županija:	ZADARSKA
Općina :	POLAČA
Naziv prostornog plana:	URBANISTIČKI PLAN UREĐENJA GOSPODARSKE ZONE JAGODNJA DONJA (I)
Faza izrade:	PRIJEDLOG PLANA ZA JAVNU RASPRAVU
Naziv kartografskog prikaza:	PROMETNA, ULIČNA I KOMUNALNA INFRASTRUKTURNA MREŽA
Broj kartografskog prikaza:	2.
Mjerilo kartografskog prikaza:	1 : 2 000
Odluka o izradi plana:	Odluka o donošenju plana:
Službeni glasnik Općine Polača 02/23	Službeni glasnik Općine Polača __/__/
Objava javne rasprave: Zadarski list https://www.opcina-polaca.hr https://mpgi.gov.hr	Javni uvid održan: od: do:
Pečat tijela odgovornog za provođenje javne rasprave:	Odgovorna osoba za provođenje javne rasprave:
M.P.	Pročelnik: Ante Samardžija, upr.iur.
Pravna osoba koja je izradila plan:	ARHEO d.o.o., Zagreb Tomislavova 11
Pečat pravne osobe koja je izradila plan:	M.P. Direktor: Aron Varga, dipl.ing.arh.
Stručni tim u izradi plana: Aron Varga, dipl.ing.arh. - ovlaštenu arhitekt Mario Pezelj, dipl.ing.arh. - ovlaštenu arhitekt urbanist Patrik Filaković, dipl.ing.prometa Marko Milas, dipl.ing.arh.	Mile Naglič, ing.el. Damir Batarel, dipl.ing.iur. Vera Varga, dipl.biolog Vesna Pezelj, dipl.sociolog
Odgovorni voditelj izrade plana:	Aron Varga, dipl.ing.arh., ovlaštenu arhitekt
Pečat općinskog vijeća:	Predsjednik općinskog vijeća: M.P. Ante Bačić
Istovjetnost prostornog plana s izvornikom ovjerava:	Pečat nadležnog tijela: M.P.

LEGENDA

GRANICE

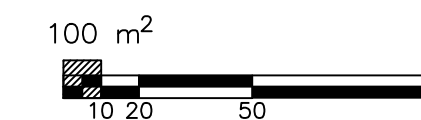

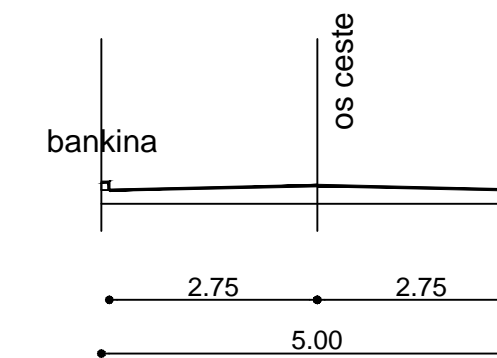
--- GRANICE OBUHVATA UPU-a

PROMET

== NERAZVRSTANA CESTA

A OZNAKA PRESJEKA CESTE

KARAKTERISTIČAN POPREČNI PRESJEK A - A, MJ. 1:100



Petrin