

OPĆINA POLAČA

URBANISTIČKI PLAN UREĐENJA GOSPODARSKE ZONE JAGODNJA DONJA (I)

2. PROMETNA, ULIČNA I KOMUNALNA INFRASTRUKTURNA MREŽA

Županija:	ZADARSKA		
Općina :	POLAČA		
Naziv prostornog plana:	URBANISTIČKI PLAN UREĐENJA GOSPODARSKE ZONE JAGODNJA DONJA (I)		
Naziv kartografskog prikaza:	PROMETNA, ULIČNA I KOMUNALNA INFRASTRUKTURNA MREŽA		
Broj kartografskog prikaza:	2.	Mjerilo kartografskog prikaza:	1 : 2 000
Odluka o izradi plana:	Odluka o donošenju plana:		
Službeni glasnik Općine Polača 02/23	Službeni glasnik Općine Polača 05/23		
Objava javne rasprave: Zadarski list https://www.opcina-polaca.hr https://mpgi.gov.hr	Javni uvid održan: od: 03.08.2023. do: 03.09.2023.		
Pečat tijela odgovornog za provođenje javne rasprave:	Odgovorna osoba za provođenje javne rasprave:		
M.P.	Pročelnik: Ante Samardžija, upr.iur.		
Pravna osoba koja je izradila plan:	ARHEO d.o.o., Zagreb Tomislavova 11		
Pečat pravne osobe koja je izradila plan:	Direktor: Aron Varga, dipl.ing.arh.		
Stručni tim u izradi plana: Aron Varga, dipl.ing.arh. - ovlaštteni arhitekt Mario Pezelj, dipl.ing.arh. - ovlaštteni arhitekt urbanist Patrik Filaković, dipl.ing.prometa Marko Milas, dipl.ing.arh.	Mile Naglič, ing.el. Damir Batarel, dipl.ing.iur. Vera Varga, dipl.biolog Vesna Pezelj, dipl.sociolog		
Odgovorni voditelj izrade plana:	Aron Varga, dipl.ing.arh., ovlaštteni arhitekt		
Pečat općinskog vijeća:	Predsjednik općinskog vijeća: Ante Bačić		
Istovjetnost prostornog plana s izvornikom ovjerava:	Pečat nadležnog tijela: M.P.		

LEGENDA

GRANICE

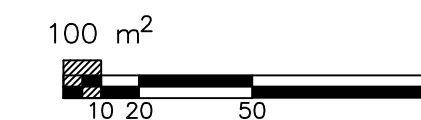
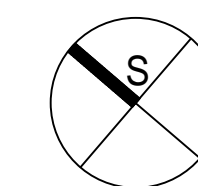
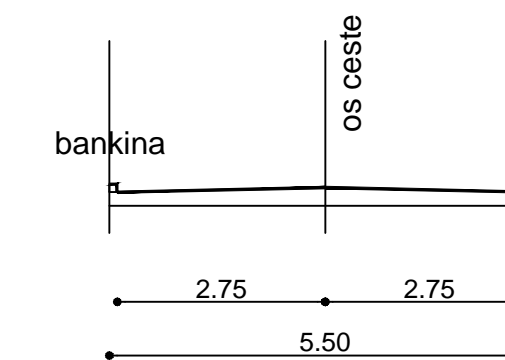
--- GRANICE OBUHVATA UPU-a

PROMET

== NERAZVRSTANA CESTA

A OZNAKA PRESJEKA CESTE

KARAKTERISTIČAN POPREČNI PRESJEK A - A, MJ. 1:100



Petrin