


LEGENDA

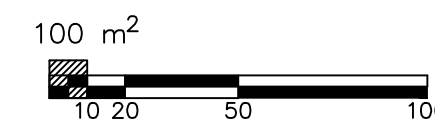
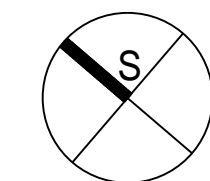
GRANICE

--- GRANICE OBUHVATA UPU-a

NAČIN I UVJETI GRADNJE

OBLICI KORIŠTENJA

 NOVA GRADNJA



OPĆINA POLAČA

URBANISTIČKI PLAN UREĐENJA GOSPODARSKE ZONE JAGODNJA DONJA (I)

4. NAČIN I UVJETI GRADNJE

Županija:	ZADARSKA	
Općina :	POLAČA	
Naziv prostornog plana:	URBANISTIČKI PLAN UREĐENJA GOSPODARSKE ZONE JAGODNJA DONJA (I)	
Naziv kartografskog prikaza:	OBLICI KORIŠTENJA	
Broj kartografskog prikaza:	4.1.	Mjerilo kartografskog prikaza: 1 : 2 000
Odluka o izradi plana:	Odluka o donošenju plana:	
Službeni glasnik Općine Polača 02/23	Službeni glasnik Općine Polača 05/23	
Objava javne rasprave:	Javni uvid održan:	
Zadarski list 28.07.2023. https://www.opcina-polaca.hr 27.07.2023.	od: 03.08.2023.	
https://mpgi.gov.hr 27.07.2023.	do: 03.09.2023.	
Pečat tijela odgovornog za provođenje javne rasprave:	Odgovorna osoba za provođenje javne rasprave:	
M.P. Pročelnik: Ante Samardžija, upr.iur.	
Pravna osoba koja je izradila plan:	ARHEO d.o.o., Zagreb Tomislavova 11	
Pečat pravne osobe koja je izradila plan: Direktor: Aron Varga, dipl.ing.arh.	
Stručni tim u izradi plana:	Mile Naglič, ing.el. Damir Batarel, dipl.ing.iur. Vera Varga, dipl.biolog Vesna Pezelj, dipl.sociolog	
Aron Varga, dipl.ing.arh. - ovlaštenu arhitekt Mario Pezelj, dipl.ing.arh. - ovlaštenu arhitekt urbanist Patrik Filaković, dipl.ing.prometa Marko Milas, dipl.ing.arh.	Aron Varga, dipl.ing.arh., ovlaštenu arhitekt	
Odgovorni voditelj izrade plana:	Predsjednik općinskog vijeća:	
Pečat općinskog vijeća: Ante Bačić	
M.P.	Pečat nadležnog tijela:	
Istovjetnost prostornog plana s izvornikom ovjerava: M.P.	

Petrin